

5年生 社会 日本の国土と世界の国々

地図帳などで、気になることをいろいろ調べてみよう！！

日本の国土と世界の国々 教科書 P.8~P.14

〈世界の主な大陸と海洋(州)〉

- 世界には6つの大陸と3つの海洋がある。
- 大きく6つの地方(州)に分けることもある。

ユーラシア大陸 (ヨーロッパ州+アジア州) 大筆は呼ぶ

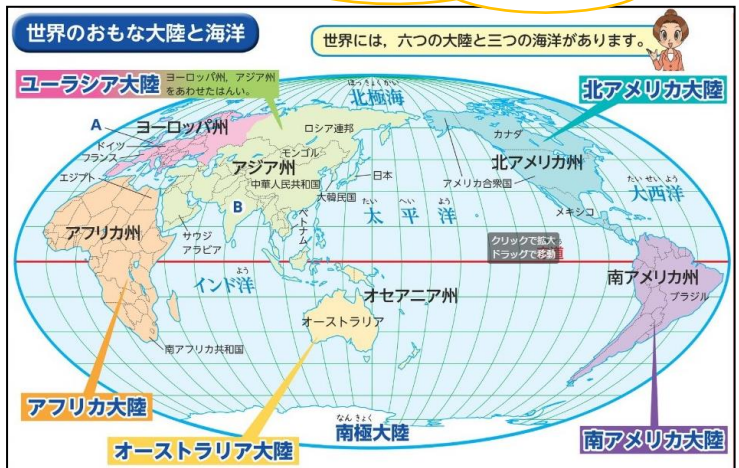
アフリカ大陸 (アフリカ州)

オーストラリア大陸 (オセアニア州) オーストラリア大陸

北アメリカ大陸 (北アメリカ州)

南アメリカ大陸 (南アメリカ州)

南極大陸



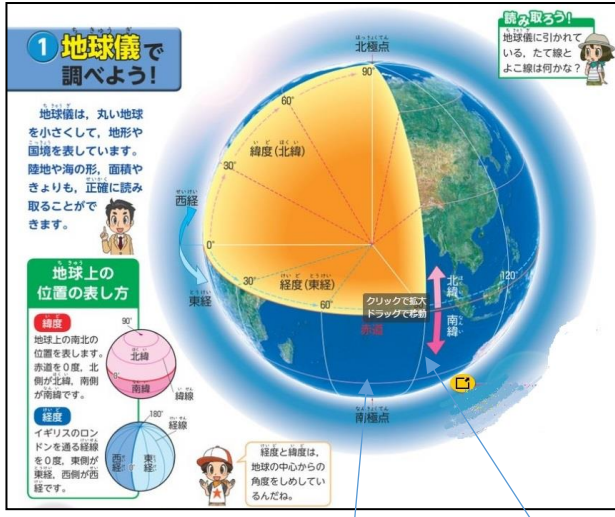
日本は、ユーラシア大陸の東側にあり、アジア州になります。
 他の大陸や地域にはどんな国があるのだろう。地図などで調べてノートにまとめてみよう。

〈地図、地球儀の見方〉

- 地球上の位置を表すとき、地球の中心からの角度(緯度・経度)を使って表す。

緯度…南北の位置を表す。
 0°の線を赤道と言います。
 北側を北緯、南側を南緯で表す。

経度…イギリスのロンドンを通る角度を0°として東側を東経、西側を西経で表す。
 ○東京のおよその位置は北緯36度東経140度となる。

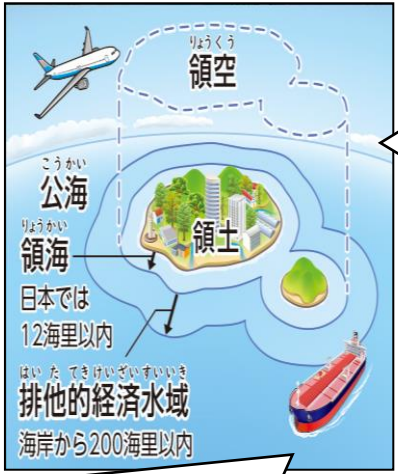


地図や地球儀を見ると縦や横に線が入っていると思います。その線を、緯線(横の線)経線(縦の線)と呼び、それぞれ緯度と経度を表しています。緯度、経度で場所を探したり、その場所を緯度、経度で表したりできるようにしておこう。

〈日本の国土とその周り〉

- 日本は北海道・本州・四国・九州の4つの大きな島と約6,800の小さな島々からなっている。
- 北のはし 択捉島(北海道)
- 南のはし 沖ノ鳥島(東京都)
- 西のはし 与那国島(沖縄県)
- 東のはし 南鳥島(東京都)

約3000km 細長い!



排他的経済水域……海岸から200海里以内の海のこと。その国の漁業や天然資源の開発を自由にできる。

公海……どの国にも入らない海。どの国も自由に行き来したり、漁業を行ったりできる。

領土…国がもつ陸地のこと。その国の主権がおよぶ(その国の法律が適用される)。
領海…領土の海岸から12海里までの海のこと。その国の主権がおよぶ。
領空…領土と領海の上空のこと。その国の主権がおよぶ。

※海里…海上のきよりを表す単位 1海里は約1.8km